

STAVBA:

III/11271 Meziříčko - most ev.č. 11271-2

OBJEDNATEL:





**Krajská správa
a údržba silnic Vysočiny**



**Krajská správa a údržba
silnic Vysočiny, p.o.**

Kosovská 1122/16

586 01 Jihlava

 dipont DIPONT s.r.o, projektová a inženýrská činnost Klíšská 1432/18, 400 01 Ústí nad Labem E: dipont@dipont.cz T: 00420 475 201 724			Zakázka: D22016	Datum: 11/2023
ODP. PROJEKTANT SO	VYPRACOVAL	TECHNICKÁ KONTROLA	Účel PD:	PDPS
ING. FRANTIŠEK KORTUS	ING. FRANTIŠEK KORTUS	ING. PETR NOVÁK	Měřítko:	
			Formát:	
STAVBA: III/11271 Meziříčko - most ev.č. 11271-2			Část: C.3	Paré:
PŘÍLOHA: ZÁBOROVÝ ELABORÁT			Příloha:	

1 Identifikační údaje

1.1 Stavba

Název stavby:	III/11271 Meziříčko - most ev.č. 11271-2
<i>Katastrální území</i>	Krasnice [674010]
<i>Obec</i>	Krasnice [587443]
<i>Kraj</i>	Kraj Vysočina

1.2 Stavebník

Název	Kraj Vysočina
IČ	70890749
Adresa	Žižkova 1882/57, 586 01 Jihlava
Zastupující subjekt	Krajská správa a údržba silnic Vysočiny, p.o. IČ: 00090450 Kosovská 1122/16, 586 01 Jihlava

1.3 Zhotovitel dokumentace

Název	DIPONT s.r.o.
IČ	28693094
Adresa	Klíšská 1432/18, 400 01 Ústí nad Labem
Zástupce projektanta	Ing. Marta Nováková – jednatelka společnosti T: 737 887 812
Osoby s autorizací	Ing. Petr Novák autorizovaný inženýr v oboru mosty a inž. konstrukce č. autorizace: 0400623
Odpovědný projektant stavby	Ing. František Kortus T: +420 475 201 724, E: kortus@dipont.cz

2 Všeobecně

Výchozím podkladem je snímek katastrální mapy vedené u Katastrálního úřadu pro Vysočinu, Katastrální pracoviště Jihlava.

Podklad pro zajištění polohy a rozsahu úprav byl pořízen digitalizací výše uvedených podkladů.

Získané informace o parcelách z databáze ČUZK byly podle parcelních čísel sestaveny do přehledné tabulky.

Přiložena je kopie katastrální mapy a situace z projektu zmenšená do měřítka 1:200.

2.1 Požadavky na maximální zábory ZPF nebo PUPFL

Stavbou nedojde k trvalým nebo dočasným záborům pozemků ZPF nebo PUPFL. Stavba se nachází v blízkosti pozemku PUPFL (do 50m) p.č. 734/17 a p.č. 734/16 č.k.ú. Krasonice. Pro zhotovení stavby je nutný dočasný zábor pozemku ZPF.

Seznam vlastníků dotčených parcel:

Parc. číslo	Výměra m ²	Trvalý zábor	Dočasný zábor	Druh pozemku	Způsob ochrany	Využití pozemku	LV	Vlastník	Adresa
								přísl. hospodařit	

k.ú. Krasonice

155/8	306	-	309	Ostatní plocha	-	Silnice	208	Kraj Vysočina KSUSV p.o.	Kosovská 112/16 58601 Jihlava
155/6	290	-	185,5	Ostatní plocha	-	Silnice	208	Kraj Vysočina KSUSV p.o.	Kosovská 112/16 58601 Jihlava
155/1	24362	-	684	Ostatní plocha	-	Silnice	208	Kraj Vysočina KSUSV p.o.	Kosovská 112/16 58601 Jihlava
155/4	52	-	52	Ostatní plocha	-	Silnice	208	Kraj Vysočina KSUSV p.o.	Kosovská 112/16 58601 Jihlava
155/3	55	-	55	Ostatní plocha	-	Silnice	208	Kraj Vysočina KSUSV p.o.	Kosovská 112/16 58601 Jihlava
155/2	141	-	141	Ostatní plocha	-	Silnice	208	Kraj Vysočina KSUSV p.o.	Kosovská 112/16 58601 Jihlava
155/7	27	-	24,5	Vodní plocha	-	Koryto vodního toku	295	Česká Republika Povodí Moravy s.p.	Dřevařská 932/11 60200 Brno
625	997	-	73	Vodní plocha	-	Koryto vodního toku	295	Česká Republika Povodí Moravy s.p.	Dřevařská 932/11 60200 Brno
626/2	456	-	231	Jiná plocha	-	Ostatní plocha	339	Skalická Šárka	Meziříčko č.p. 31 67526 Meziříčko
627	2694	-	126	Trvalý travní porost	ZPF	-	339	Skalická Šárka	Meziříčko č.p. 31 67526 Meziříčko

Sousední pozemky:

Parc. číslo	Výměra m ²	Druh pozemku	Způsob ochrany	Využití pozemku	LV	Vlastník	Adresa
						přísl. hospodařit	
k.ú. Krasnice							
625	997	Vodní plocha	-	Koryto vodního toku	295	Česká Republika Povodí Moravy s.p.	Dřevařská 932/11 60200 Brno
734/17	9003	Lesní pozemek	PUPFL	-	10001	Obec Krasnice	Krasnice č.p. 127 58864 Krasnice
734/16	7699	Lesní pozemek	PUPFL		10	Špička Richard	č. p. 102, 58864 Krasnice
626/2	456	Jiná plocha	-	Ostatní plocha	339	Skalická Šárka	Meziříčko č.p. 31 67526 Meziříčko
627	2694	Trvalý travní porost	ZPF	-	339	Skalická Šárka	Meziříčko č.p. 31 67526 Meziříčko

V Ústí nad Labem, listopad 2023

vypracoval: Ing. František Kortus

CELKOVÁ SITUACE ZÁBORŮ POZEMKŮ
MĚŘÍTKO 1:200

IDENTIFIKAČNÍ ÚDAJE STAVBY:

Kraj: Kraj Vysočina [CZ063]
Okres: Jihlava
Katastrální území: Krasonice [674010]
Přemostňovaná překážka: Želetavka

